

Александр Горносталь

О некоторых страницах истории
и географии села Хрустовая
Каменского района в XVI – XIX вв.



О некоторых страницах истории и географии села Хрустовая Каменского района в XVI – XIX вв.

Во поле при работах любят пособлять друг другу, при кушаньи приглашают друг друга, а потому садятся кушать вместе, положив на общий стол каждый свой кусок хлеба и ни один отдельно сам не сядет кушать, а если случится, что другой и куска не имеет хлеба своего, то разделяют с ним свой кусок хлеба.

21 февраля 1862 года. Священник Андрей Литвиновский (о жителях с.Хрустовая) [1].

В 2006 году в ежегодном Историческом альманахе Приднестровья была опубликована статья «История образования и развития села Хрустовая», в которой автор¹ сообщал: «...наше село называют по-разному. Старожилы в обиходе, да и в некоторых молдавских изданиях говорят и пишут «Христовая», а в архивных документах XVIII столетия название села значитя «Хрустовая». Как же правильно?

Старейший житель села, бывший учитель молдавской школы Степан Лукьянович Гандрабура, родившийся в конце XIX в., считает, что название села произошло от слова «хруст». Так повелось с тех пор, когда люди начали заселять долину у подножия скалистых гор², на склонах которых росли кустарники. Вероятно, название села восходит к ассоциациям с сухими опавшими ветками — хворостом, издававшим хрустящий звук. Восьмидесятилетний пенсионер Василий Гаврилович Кузьмук вспоминал: «Мой дед рассказывал, что изначально село так и называлось — «Хворостовая». Позднее оно было переименовано в Хрустовая. Житель села Евстратий Ефрем Дмитриевич (1903 г. р.), выдвигает свою версию рождения названия села. Он считает, что долины, а их в селе несколько, пересекаются и образуют кресты, вот, мол, от слова «крест» и произошло название.

Все эти воспоминания и предположения, бесспорно, играют очень важную роль в исследовании автора, однако любая историческая работа нуждается в источниках» [2]. В связи с безусловным последним обстоятельством в настоящем труде нами будут приведены не только малоизвестные сведения письменных источников и историографии, касающиеся Прошлого села Хрустовая, но и введены в научный оборот некоторые новые материалы, а также уточнены и исправлены ранее известные данные историко-географического характера.

В 2006 году И.А.Войт в приведённой статье сообщал, что «первое упоминание о Хрустовой относится к 1794 г. Об этом свидетельствует документ Центрального государственного исторического архива Украины 1794 г. «О принадлежности села князю Любомирскому»[3], а в период 2022 – 2025 годов в самом населённом пункте было принято считать, что «с.Хрустовая основано в 1735 г.»³.



Илл. 1

Однако в настоящее время автору стали известны и хронологически более ранние даты существования и упоминания населенного пункта Хрустовая в документах периода XVI-XVII веков. Приведём их далее, а прежде обратимся к фрагменту из малоизвестной статьи священника второй половины XIX века села Хрустовая Андрея Литвиновского⁴ «*Историко-статистическое описание села Хрустовой Ольгопольского уезда Подольской Епархии*»: «Простой народ думает (sic!), что село получило своё название от крестообразно расположенных здесь гор и обыкновенно называют его Христова. Но с большею вероятностью (sic!) можно полагать, что в древности по окружающим село горам, рос в изобилии различного рода тонкий лес, способный для огорожения, именуемый по-русски хворост, а на польском наречии *chrust*, отчего и село могло получить название Хрустова»[8]. Представленный отрывок является ярким примером демонстрации известного явления в топонимике под названием *народная этимология* – это ошибочное, но популярное объяснение происхождения географических названий путём переосмысления их звучания, основанное на созвучии с уже знакомыми словами. Таким образом оно не может удовлетворять и быть действительным ответом на вопрос о корне и значении рассматриваемого нами топонима Хрустовая. В этой связи обратимся к свидетельствам письменных исторических источников.

Итак, в историческом документе, известном как Ревизия украинских замков 1545 года Великого Княжества Литовского, в издании украинских исследователей 2005 года, сообщается о том, что на реке *Каменица* (совр. *р.Каменка* – левый приток *р.Днестр*) на период 1545 года уже располагалось селище *Хруцовцы* (в примечаниях автор публикации сообщает, что в более ранних изданиях документов ревизии именованное данное селище приводится в следующих редакциях: *Chrucoweу* и *Chrucowoy*). При этом данное селище принадлежало *землянину* (категория землевладельцев, относившаяся в период XVI-XVII веков к шляхетскому (дворянскому) сословию) неизвестного происхождения по имени (прозвищу?) Хруц: «*Хруц держит селищю на Каменицы Хруцовцы*» [9]. Здесь следует акцентировать внимание на том, что имя или прозвище владельца, а возможно и первого поселенца, и основателя селища на реке Каменица, стало основой для образования топонима. Таким образом, в рассматриваемой ситуации необходимо говорить о классическом примере возникновения локального *антропотопонима* – топонима, происходящего от имени человека, который, в свою очередь, по типу является *патронимическим* (т.е. возникшим от имени владельца или первопоселенца). Со временем изначальная форма звучания и написания рассматриваемого

топонима трансформировалась в более привычную для современников и уже неоднократно отмечалась в документах второй половины XVII века. Здесь следует уточнить и обратить внимание, что история населенного пункта Хрустовая (как и многих других на Подолии) с периода первой половины XVI до начала XIX века не имела линейного характера и стабильного поступательного развития. Она содержала и этапы упадка, и прерывания, вызванные чередой природных и социальных катаклизмов указанного периода. В метафорическом и в буквальном смысле Хрустовая неоднократно восставала из пепла, будучи разорённой, покинутой мигрирующим населением или уничтоженной в пожарищах множественных военных конфликтов рассматриваемого времени. К примеру, в книге профессора А.Кочубинского 1899 года «Граф Андрей Иванович Остерман и раздел Турции» рассматривается фрагмент, связанный с событиями русско-турецкой войны 30-х годов XVIII столетия, театр военных действий которой также затрагивал территорию современного северного Приднестровья. Если же обратить внимание на первоисточники, также приведённые в работе А.Кочубинского, то мы узнаем, что *«по заключению войны гетм. Потоцкий, Любомирский жаловались в Петербург на разорение своих «добр» русскими войсками при следовании армии от Буга к Днестру и затем при отступлении вверх по Днестру, в июле и августе 1738 года, и представили список **тем разорённым местам:** город Рашков, село Билочи, с.Серциницы, Грабово, слободка Писаревка, с.Сербы, Берштанкова, Строенко, Студенный Луг (теперь – Студенна, на пути к Каменке), Каменка, **Хрустовая** (sic!), Богган, Дмитрушково, Чичельник, Кузьмин, Загнетьково, Монастырищи, Подолино...»*[12]. Аналогичные события на этой территории, включающей село Хрустовую, происходили и в предшествующие и в последующие периоды XVII и XVIII столетий. В период, когда территории северного Поднестровья находились под началом Гетмана Войска Запорожского Богдана Хмельницкого, Хрустовая являлась казачьим населённым пунктом и на период 1654 года административно входила в структуру Брацлавского полка. В одном из документов, относящимся к этому времени и хранящимся в Российском государственном архиве древних актов (РГАДА), приводится список населённых пунктов, именуемый «Роспись города Бряславля и Бряславского полку городом и местечкам, и сёлам, в которых городех приводил к вере казаков и мещан стольник князь Фёдор Никитич Борятинской», в нём упоминается *«местечко Хрустовой»*[13]. Позднее населённый пункт номинально встречается в числе других в документах магната и государственного деятеля Речи Посполитой Станислава Яна Конецпольского, которые содержат перечни принадлежавших ему владений – первый был составлен в период 1676-1679 годов (*Chrustowa*), второй – в

1682 году (*Chrystowa*) [14]. Составление данных документов приходилось на время, когда Подолия в последние несколько десятилетий XVII века находилась под оккупацией Османской империи и значительное количество населённых пунктов Поднестровья де-факто не существовали. Следует полагать, что к их числу принадлежала и Хрустовая, поскольку, если в 1654 году наряду с казацким поселением Хрустовой встречаются иные аналогичные населённые пункты Каменка, Дмитрашковка, Рашков и другие, то в турецком документе 1678 года [15] мы видим тот же перечень населённых пунктов, но уже без Хрустовой, а упоминание о ней вновь появляется только во втором десятилетии XVIII века. Оно связано с очередной волной заселения опустошённого Поднестровья пришлым населением и активной экспансией униатского духовенства Львовской епархии в регионе. Украинский историк И.Скочилияс так характеризует данный процесс: *«Как убеждают материалы генеральных визитаций 1726-1733 гг., в контролируемое Речью Посполитой Левобережное Приднестровье массово переселялись подданные Молдавского княжества, которых источники называют сборным понятием «Волохи» («wołochy»). В первой трети XVIII ст. неоднократно происходили случаи, когда православные священники вместе со своими прихожанами покидали обжитые места в Молдавском княжестве (преимущественно из-за притеснений местных землевладельцев и турецких преследований) и перебирались на левый берег Днестра. Здесь они признавали власть львовского епископа (согласно терминологии того времени, «получали усыновление») и возводили новые храмы, приобщаясь таким образом к строительству приходской сети Унийной церкви»* [16]. Именно в этот период времени появляются моноэтничные и смешанные с другими этническими группами (преимущественно русинами) молдавские поселения на территории подольского Поднестровья, а возобновляемые, такие как Хрустовая, заселяются и отстраиваются не редко именно выходцами с правого берега Днестра. На первоначальном этапе данный процесс сопровождался учреждением и строительством церквей. В селе Хрустовая такая церковь появляется в 1725 году⁵, а священником в ней является отец Андрей, пришедший из-за Днестра («волошин»). Документ, составленный в 1726 году, свидетельствует об этом следующее: *«Село Хрустова Рашкову принадлежащее. Там же Отец Андрей, посвящённый в 1725 году, пришедший с Волощины. В том селе сейчас Священник Отец Андрей волошин не имеет ни усыновления, ни Презенты Панской. Там же церковь из дерева построенная, соломой покрытая. Храм построен в 1725 году и освящён в честь Святого Михаила Отцом Наместником Рашковским»*⁶ [17]. Уже в аналогичном документе визитации рашковского наместничества 1731 года сообщается, что в селе Хрустова *«священник Отец Тимофей Буженица, за границей в*

Волощине в 1727 году посвящённый. Презенту для этой церкви выданную Паном Дедичем⁷ за плату получил в 1730 году. Усыновления не имеет» [19]. Таким образом, в 20-е и, вероятно 30-е годы XVIII столетия приход села Хрустовой де-факто являлся православным. Однако позднее, вплоть до 1794 года он несомненно был под управлением греко-католического духовенства, когда после очередного раздела Речи Посполитой в 1793 году, спустя год, большинство приходов и их священников стали массово переходить в православие. Сохранились весьма показательные документы того периода, характеризующие религиозные устремления и конфессиональную приверженность, а также коллективные настроения и нрав жителей села Хрустовая, касающиеся свободы вероисповедания. В 1794 году в Рашковское духовное правление поступили прошения жителей и священников униатских приходов Рашковского уезда о присоединении их в православие. От жителей Хрустовой такое прошение поступило 31 августа: «...нынешнего нашего униатского священника дзекана Василия Мартиновского, яко чрез всю его бытность у нас за священника причинял нам несносные по своему униатскому налогу обиды, наругательства и разные избитки, издерства и прочее, чего изображать здесь не можем, вовсе не желаем его священником, хотя бы он и православным стал, а желаем усердно иметь себе за пастыря и духовного отца православного священника отца Илию Павленка, яко честного и во всём добропорядочного; буде же паче чаяния тот Мартиновский определён будет к нам против нашего желания, то имеем, оставя свои жилища, разойтись непременно по другим селениям или паки на польщизну все без остатка» [20]. Согласно «Именному реестру Рашковского уезда местечкам и селениям, в коих жители, состоящие в униии с латинами, изъявили желание принять исповедание православной благочестивой веры греко-восточной церкви», составленному в 1794 году, в селе Хрустова число душ мужского пола составляло 434, женского – 422 [21]. Уже в 1796 году был составлен «Список униатских приходов, присоединённых в православие в 1794 – 1795 г.г.», согласно которому «в с.Хрустовой присоединена из униии в православие, к 1794 г., церковь зданием деревянная во имя Архистратига Михаила. При сей церкви был униатский священник Василий Мартыновский, который не пожелал принять православие, вследствие чего был отрешён от места и на приход определён, по желанию громады (народа), православный священник рукоположенный в Валахии Илия Павленков» [22]. Именно об этом здании церкви упомянуто выше (см.Прим.5) в связи с датой её строительства в 1767 году. Данные об этом мы находим в документе, который в отличие от всех немногих здесь представленных содержащих сведения о Хрустовой в XVIII веке, не является сугубо относящимся к документам, отражающим только духовную жизнь села, и представляет безусловную ценность для изучения его

истории в географическом, социально-экономическом и других направлениях на период конца столетия. Речь идёт о документе под названием «*Камеральное и топографическое описание Подольской губернии Ольгопольского уезда*», составленном в 1798 году [23]. Необходимо отметить, что его составление пришлось на относительно узкий временной период, когда значительная часть территорий и населённых пунктов, входивших в имение последнего польского его владельца князя Александра Любомирского под общим названием «*Побережье*» (встречаются варианты «*Побережское имение*», «*Побережчина*») проданные в казну Российской империи, ещё не были пожалованы различным военным и государственным деятелям той эпохи. В это имение входили обширные земли, включавшие современные территории дубоссарского, рыбницкого и каменского районов Приднестровья, в частности село Хрустовую, которую мы можем видеть не только на польской карте 1788 года, на которой она отмечена как «*Хрустова*» (*Chrystowa*)[24] (Илл.3), но и на специальной карте Побережского имения 1791 года (Илл.4) – «*Хростова*» (*Chrostowa*)[25].



Илл.3



Илл.4

Итак, приведём сведения о селе Хрустовая на период 1798 года: *Село Хрустова. Состоит в казённом ведомстве.*

В нём находится	дворов	Число душ	
		мужеска	женска
Духовных греческого исповедания	3	6	3
Шляхты служащей в казне	1	2	7
Шляхты чиншовой	3	8	7
Казенных крестьян россиян	56	462	453
волохов	100		

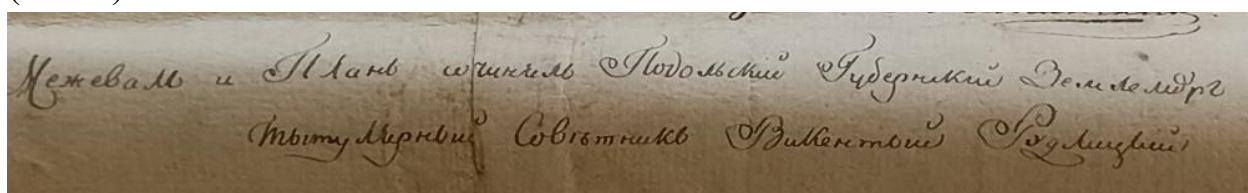
Цыган	4	11	7
Евреев	4	9	5

Положение имеет по скосогорью, по левой стороне речки Каменки и по обе текущей между каменными возвышенными горами речки течение своё имеющей и в речку Каменку с левой стороны в сём селе впадающей, называемой Хрустовой. Окружается с одной стороны речкою Каменкою, за которой, равно и с протчих сторон возвышенными каменистыми горами, в нём находится. Деревянная, старая, малая, подобная горнице, построенная обществом в 767 году, на правой стороне речечки Хрустовой положение своё имеющая, обращённая из униятской, во имя Святого Архистратига Михаила церковь, в коей иконостас старой. При ней священник ползует на назначенном от дедича пахатным полем 36 днями и сенокосом на 30^м косарей. Казённой, каменной, не очень большой, новой, на возвышенном немного месте по левой стороне речки Хрустовой и правой же стороне речки Каменки положение своё имеющий дом, при коем каменная конюшня, ещё не достроенная и погреб, и деревянные строения, сарай, где молотят хлеб, сарай для хранения повозок и другие сараи для находящихся иногда здесь казённых каких нибудь заводов. Подле сего двора, немного на возвышеннейшем месте казённой, деревянной, в коем прежде пребывание своё имел посессор, дом, при коем конюшня, сарай, камора и другие сараи деревянные небольшие. От прежде упомянутого казённого каменного дома, выше по речке Хрустовке казённый, деревянный, старый домик, при коем сарай, конюшня и другие сараи небольшие деревянные. Деревянная, не очень большая, жидовская старая корчма, при коей погреб. В протчем, крестьянские сего селения дворы и дома расположены нерегулярно между каменьями по скосогорью, не очень однакожь пространно, по обе стороны речки Хрустовой, без огорож кроме небольших хозяйственных огорож и сарайчиков. У некоторых здешних крестьян есть под самую каменную скалою вишнёвые и сливяные сады. А хлеб свой крестьяни сего селения по большей части держат в своих небольших хуторах в поле, для того единственно, что за каменьями, сие село со всех сторон окружающими, оно до села возить невозможно. До сего села принадлежащих мельниц находится три. Два (!) на речке Каменке, каждой о двух мукомолочных поставках, а один на речке Хрустовой, выше села, об одном же поставе» [26].

Необходимо отметить, что авторами⁸, изданной в 2009 году научной монографии «География Каменского района», в историописании села Хрустовая были допущены существенные ошибки: «До 1789 г. село является владением польских магнатов Любомирских, от которых в 1779 г. поступило в казенное ведомство, а затем переходит графу Ягушинскому» [27]. Во-

первых, не могло село поступить в казну в 1779 году, поскольку территории на которых оно находилось до 1793 года пребывали в составе Речи Посполитой. К тому же утверждается, что оно до 1789 года было во владении Любомирских, что не соответствует исторической действительности. Во-вторых, как свидетельствует картографический документ, представленный выше, ещё в 1791 году Хрустовая входила в состав Побережского имения князя Александра Любомирского, которое было продано в казну только в 1795 году и к 1800 году стало собственностью российского аристократа из рода Ягужинских. В 1806 году Подольский губернский землемер Карл Экстерн в своей работе *«Описи Подольской губернии конца XVIII – начала XIX ст.»* привёл *«Ведомость о всемилостивейше пожалованных в Подольской губернии разным лицам имениях с означением когда, кому и скольким числом душ оные пожалованы»*, в которой сообщалось, что 12 октября 1800 года было пожаловано 4464 душ *«Генерал-лейтенанту и кавалеру графу Ягужинскому Балтского повета в местечке Рыбнице, в селах Молокише, Гарабе, Вадитуркуле, Грабовой, Березовке, Кречуновой, Ольшанке, Тридубах, Краснаньком, Секретарке, Плоской, Топале, Кастиковке⁹, части села Французской. Ольгопольского повета в селе Стратиевке, Любомирке, Демовке, Хрустовой, и Ямпольского повета в селе Янкулове»* [28].

В 1806 году граф Ягужинский скончался и в начале второго десятилетия XIX века – в 1811 году – от его наследницы графини А.Миних Хрустовая приобретается дворянином, начальником Дубоссарского таможенного округа (с 1811 года) Петром Христофоровичем Юшневским, отцом будущего декабриста Алексея Юшневского. В этой связи ценнейшим источником по истории и географии села Хрустовая является картографический материал, находящийся в настоящее время в Центральном Государственном Архиве Украины в г.Киев до настоящего времени не изученный и не опубликованный. Речь идёт о документе под названием *«Геометрический специальный план»* села Хрустовая и его окрестностей [29], который содержит как статистические сведения о селе, так и топографические и топонимические данные периода 1816 года, когда он был составлен при межевании земли в связи со спором нового владельца П.Юшневского с соседними землевладельцами касательно принадлежности земельных угодий¹⁰. Из данного документа известно, что его автором являлся Подольский Губернский землемер Викентий Рудлицкий (Илл.5).



Илл.5

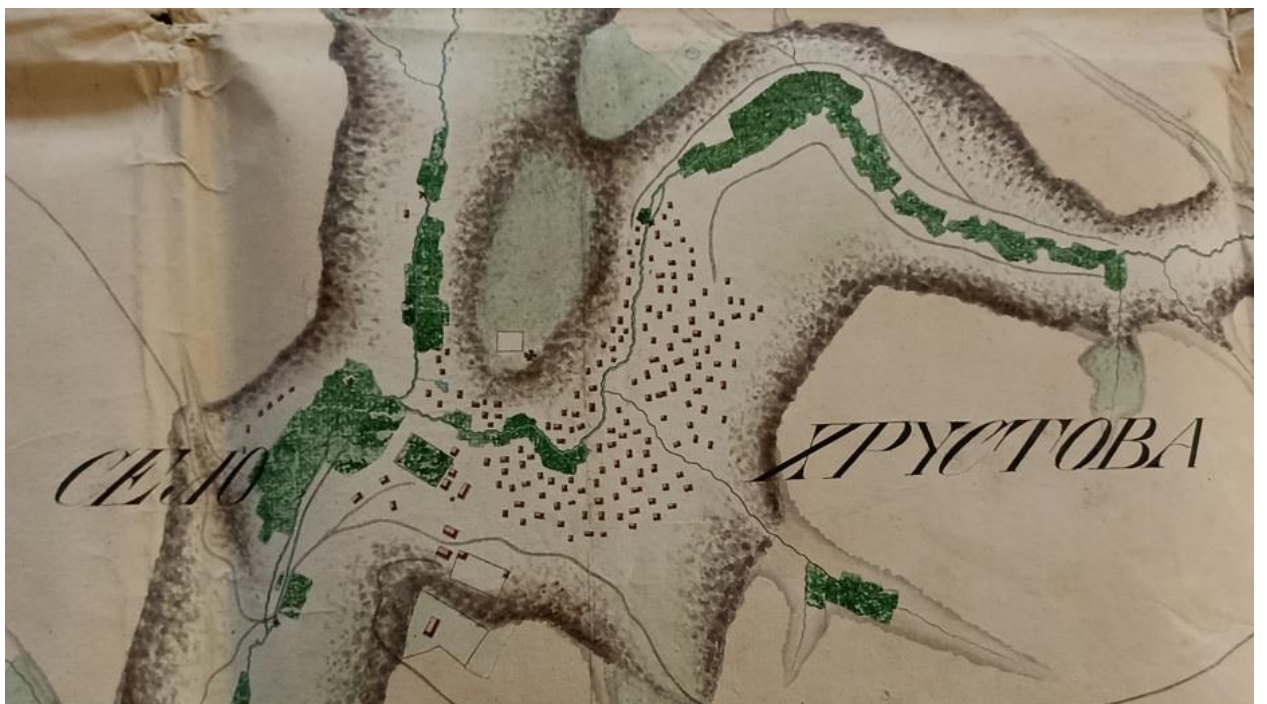
Необходимо отметить, что масштаб и сохранность данного документа весьма неудовлетворительна и не позволяют опубликовать его в полном объёме в пределах настоящей работы. В этой связи далее будут представлены его отдельные, представляющие интерес в рамках настоящей работы, фрагменты:

«ГЕОМЕТРИЧЕСКИЙ СПЕЦИАЛЬНЫЙ ПЛАН»

«В Подольской Губернии Ольгопольском Повете Села Хрустовой Всемилостивейше пожалованное в вечное и Потомственное владение Господину Генерал Лейтенанту Графу Сергею Ягужинскому, а по смерти Оного доставшегося по Купчей от Наследников Господину Коллежскому Советнику Петру Юшневскому. Которое Село Хрустова в следствии Указа из Подольского Губернского Правления от 19 дня Ноября на основании такового из Правительствующего Сената от 8 дня Юния, и сообщения в Губернское Правление Подольской Казённой Палаты от 29 дня Сентября прошлаго 1815 Года последовавших, обмежёвано подмежевою Коммисиею в Мае месяце 1816 Года одною окружною Межею от всех смежных владельцев, а по... (слово неразборчиво) мере состоит Степной, Пашенной и Сенокосной Земли Четыре Тысяча Семьсот Тридцать Одна десятина тысяча семьсот тридцать шесть Сажений. Лесу Мелкого Дровяного и разной мелкой поросли Тысяча Четыреста Пятьдесят Семь десятин, две тысячи двести пятьдесят Сажений. Под Поселением, Огородами, Бичёвниками по Оврагам разсеванными Сто сорок две десятины Тысяча четыреста Девяносто Четыре Сажений. И того Удобной Земли Шесть Тысяча Триста Тридцать Две десятины Шестьсот восемьдесят Квадратных Сажений да неудобной под просёлочными дорогами четырнадцать десятин тысяча пятьсот девяносто сажений. Под оврагами Каменистыми местами, Речками и Полуречками семьсот семьдесят одна десятина шестьсот двенадцать Квадратных сажений. И того неудобной земли Семьсот Восемьдесят Пять десятин две тысячи двести две сажени. А всего удобной и неудобной Семь Тысячи Сто восемнадцать десятин четыреста семьдесят две Квадратных сажений, в том числе и церковные земли. Внутри Земель Села Хрустовой состоит Мельница, прежде принадлежащая селу Безитанкову¹¹, а ныне поступившей в Казённое ведомство, в коей следует Нарезка земли для Плотины и Пастбища Помещикова Скота по Узаконению Тысяча Двести Квадратных сажений. В сём селе Хрустовой во время Межевания состоит по последней Ревизии Мужеска пола Четыреста восемьдесят одна душ» (Илл.6, Илл.7).

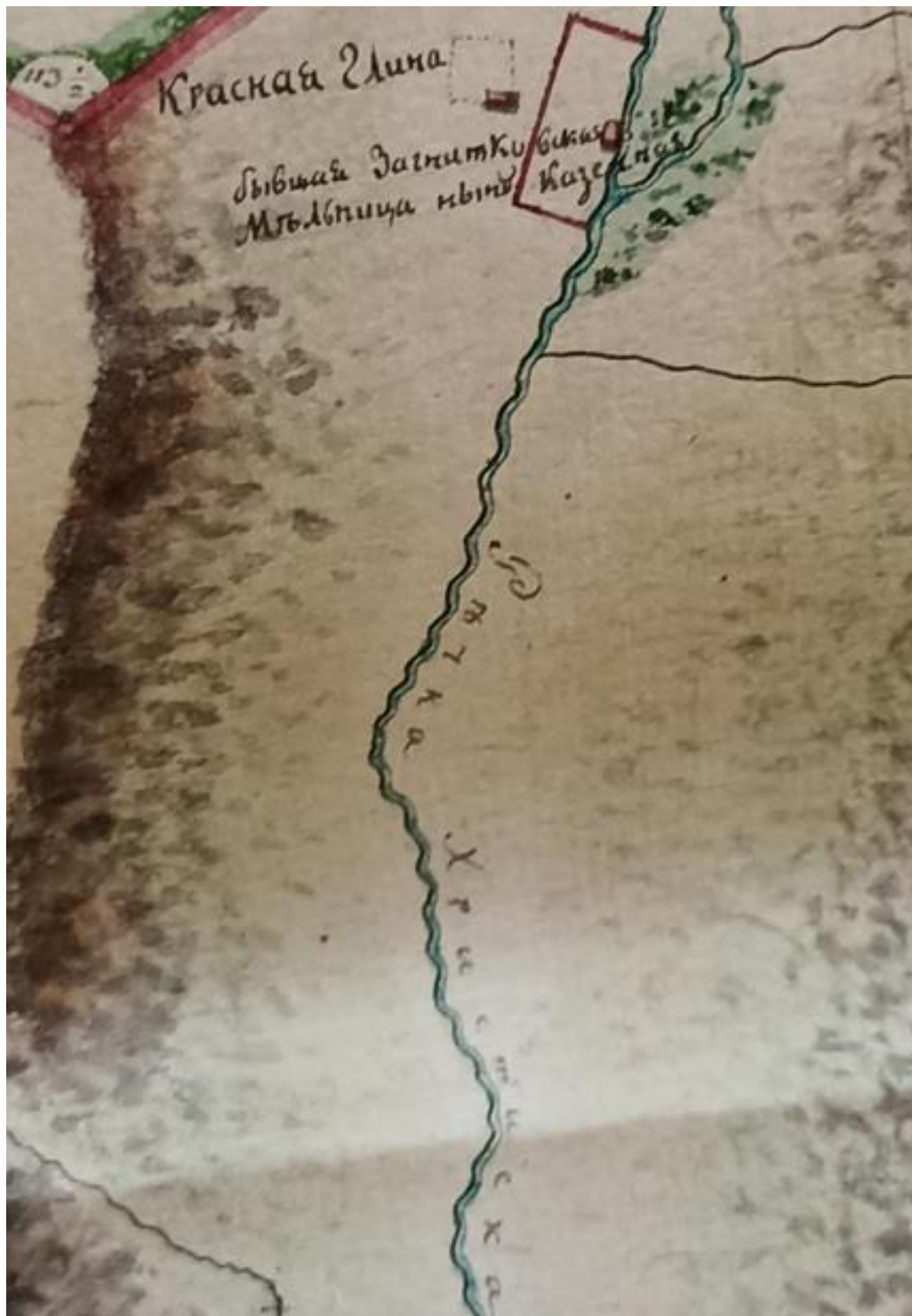


Илл.6



Илл.7

Прежде всего, обратим внимание на наименование естественных водоёмов. Если на приведённых картах 1788 и 1799 годов, село Хрустовая стоит на реке Каменка (польск. *Kamionka*), что соответствует актуальной действительности, то данная река на плане В.Рудлицкого отмечена как Христиска (Илл.8).

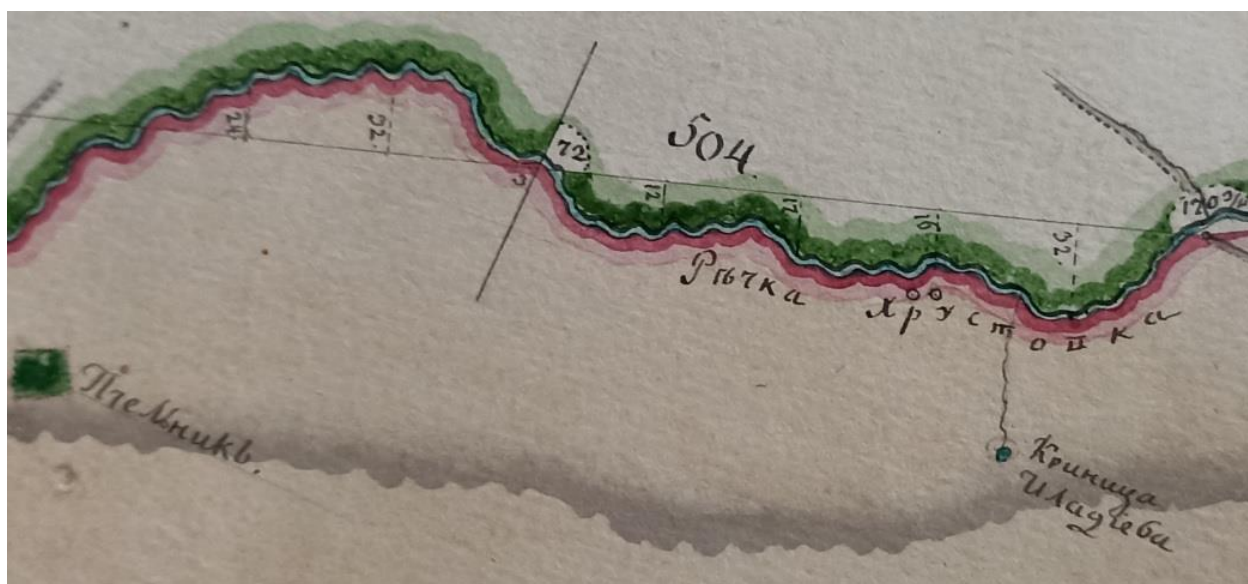


Илл.8

В этой связи необходимо привести ещё один фрагмент из статьи хрустовского священника Литвиновского: «В западной оконечности Ольгопольского уезда и вместе Подольской Губернии в 60-ти верстах от уездного города Ольгополя и в 7-ми верстах от реки Днестра, в глубокой каменистой ложбине находится с.Хрустова. Село, не имеет издали особенного вида и, подъезжая к нему с восточной или северо-западной сторон, даже не замечаем села, а только спустившись на ближайшую оконечность гор, усматриваешь в глубоком

каменистом овраге как бы в беспорядке разбросанные домики поселян. Только красивый каменный храм Господень, находящийся на взгорье в центре села и господские каменные постройки увеселяют взор. С северной стороны села протекает речка, получающая своё начало в селе Христищах и в м.Каменке впадающая в Днестр; с восточной стороны, в глубоком и довольно широком овраге протекает ручей Окна, имеющий своё начало по выше села около двух вёрст, и тут же в селе изливается в эту речку, протекающую через село. По течению реки и ручья и самое село в северной и восточной стороне делится на две половины, а по слиянии ручья в реку село далее протягивается по одной долине. Между двумя половинами села стоит на горе храм Господень. По течению речек, местами находятся огороды и фруктовые сады поселян» [30]. То есть речь идёт о практическом примере¹² проявления топонимического переноса, его частного случая – ойконимизации гидронима, где в нашем случае, по ошибке автора или недостаточности его (или его информаторов) знаний об исторической географии описываемых им территорий, возник локальный гидроним «Христиска» благодаря ойкониму «Христищи».

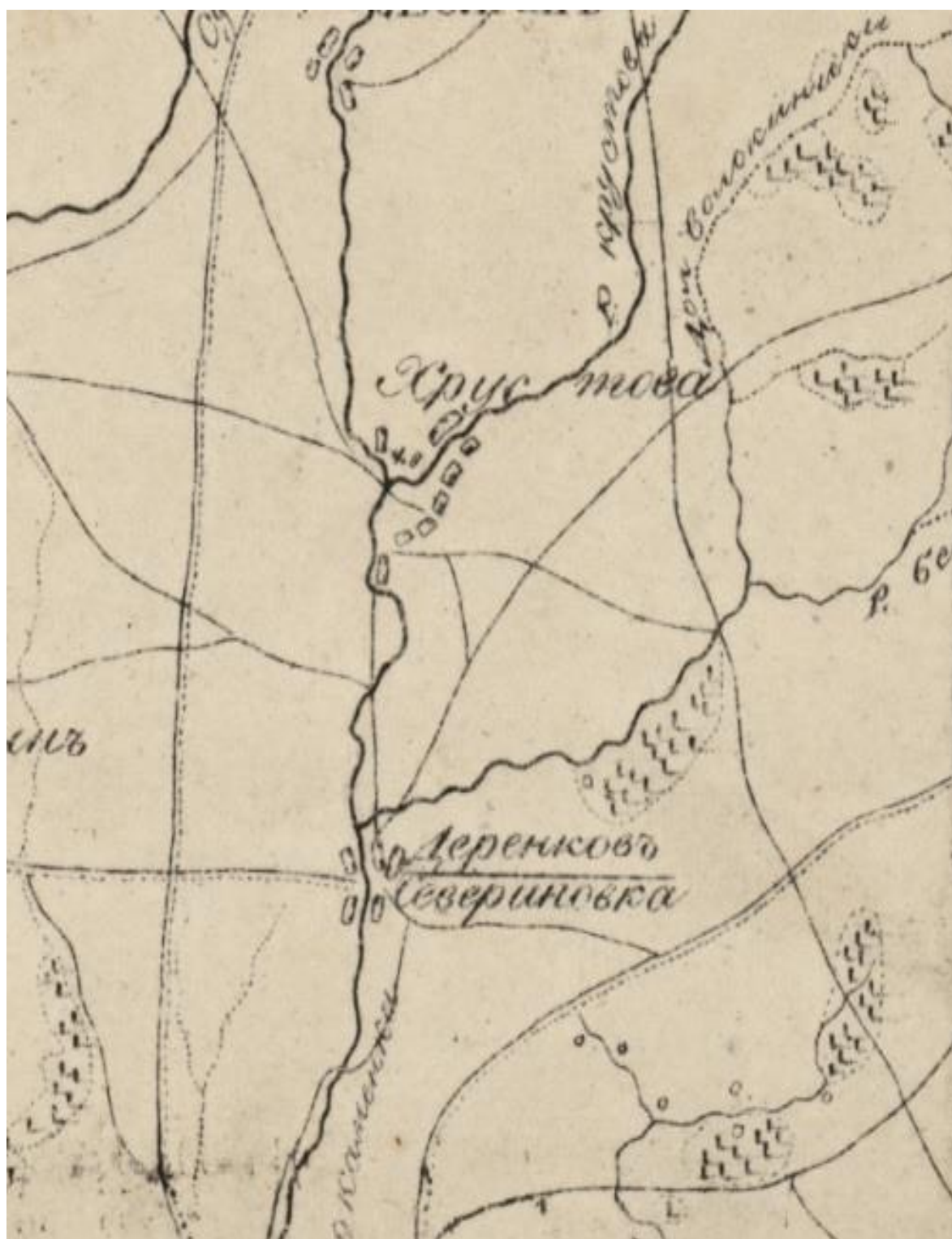
А.Литвиновский в 1862 году в указанной статье также приводит данные второго водоёма села Хрустовая, который именует «ручьем Окна». У В.Рудлицкого в 1816 году данный водоём на плане обозначен как «речка Хрустовка» и отнесён к категории «полуречек» (Илл.9).



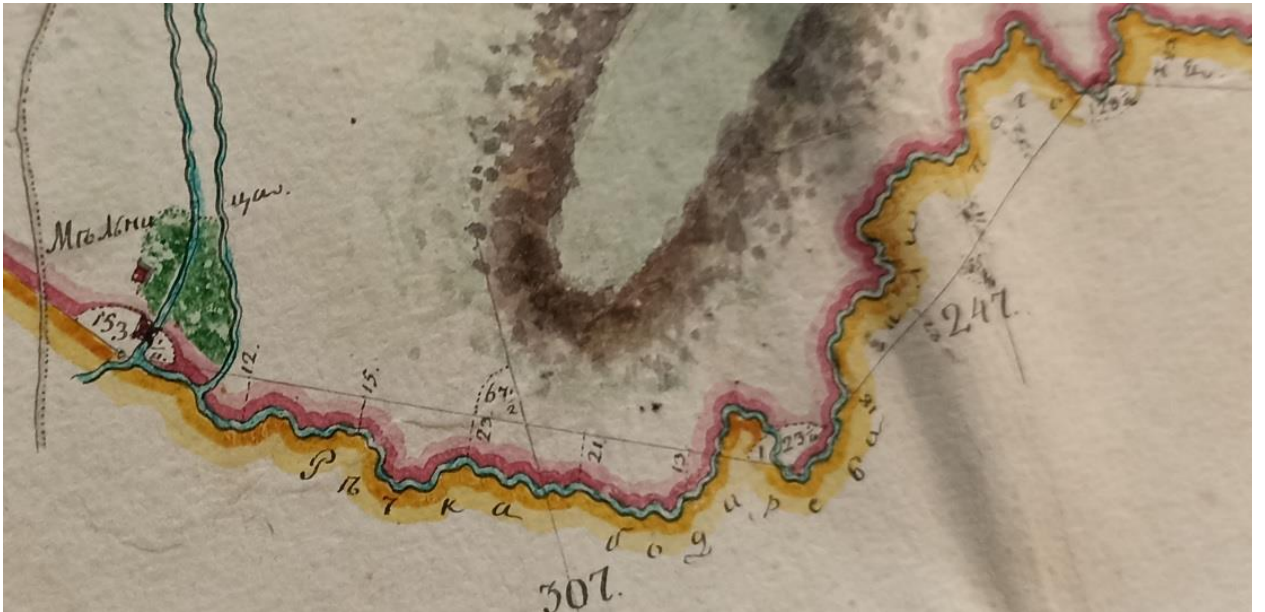
Илл.9

Здесь нужно указать, что на карте 1791 года данный водоём¹³ отмечен как «Хрустова долина» (*Chrustowa dolina*) (Илл.4), а на карте 1825 года – «р. Хрустова», левый приток «р.Каменка» (Илл.10) [32]. Кроме того, на плане

также присутствует ещё один естественный водоём – «Речка Бодарева или Погоня» (Илл.11).



Илл.10



Илл.11


Кроме естественных водоёмов, план В.Рудлицкого содержит в себе сведения о наличии в окрестностях села Хрустовая 4 колодцев, именуемых следующим образом: «Криница Иладиева» (Илл.9), «Криница» (на «Дороге из Подоймы в Студённую») (Илл.12), «Ротарева криница» (Илл.13), «Криница при которой Журавель» (Илл.14).



Илл.12



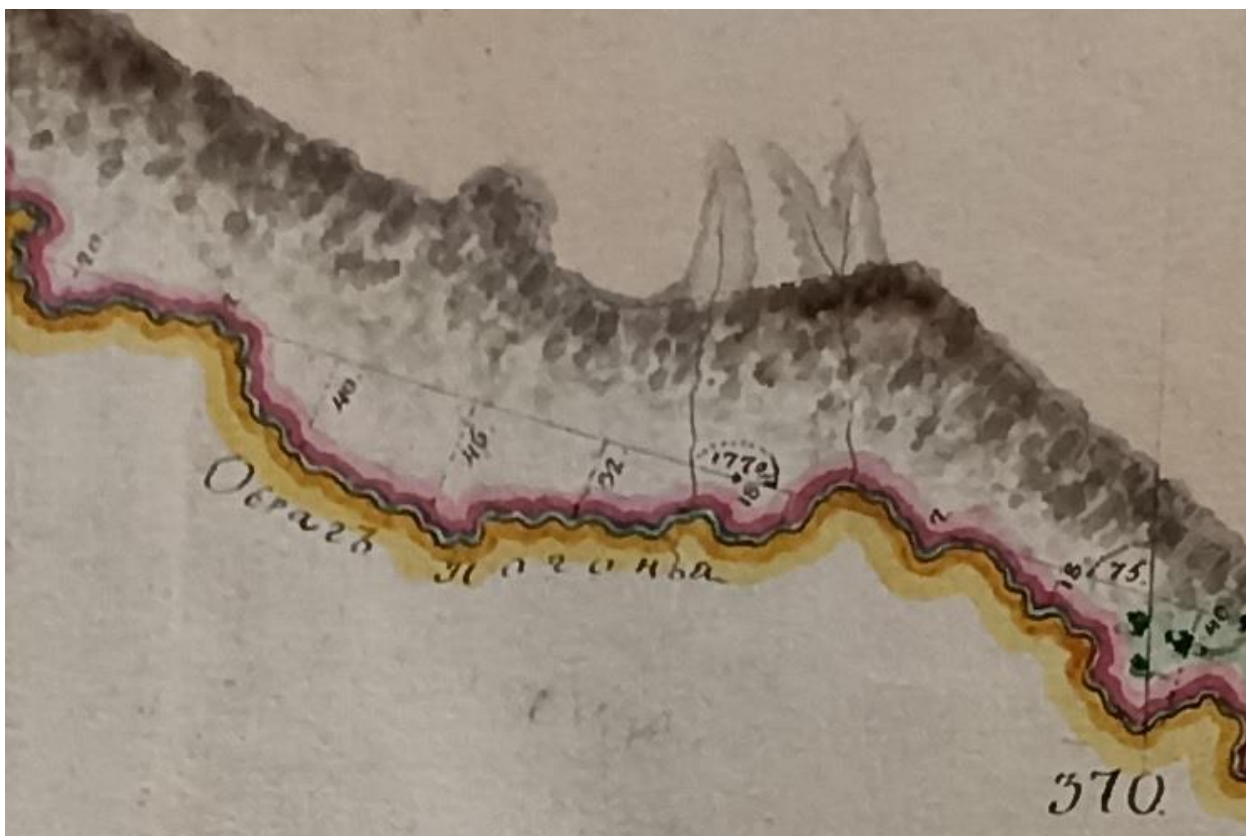
Илл.13




Илл.14

Следующим рядом микротопонимов на плане является группа обозначающая различные участки рельефа: «Овраг Погонья» (по которому протекает Речка Бодарева или Погоня) (Илл.15), «Овраг Валякините»¹⁴(Илл.16), «Скала Болган» (Илл.17), «Овраг Кошарняк» (Илл.18), «Барабашева долина» (Илл.13). Отдельную группу составляют микротопонимы, обозначающие урочище и территорию выкорчеванных на тот момент участков леса, или как отметил составитель плана «Лесу Мелкого

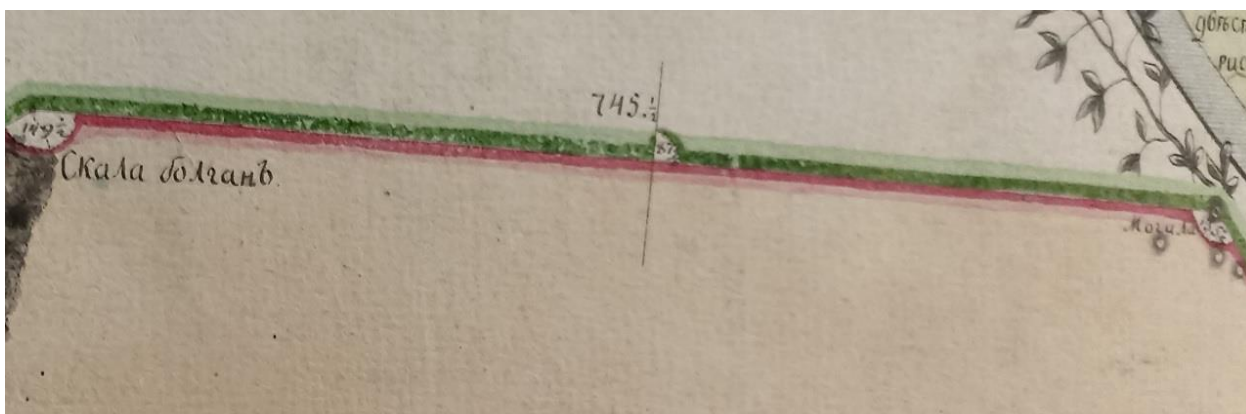
Дровяного и разной мелкой поросли»: «Урочище Липки», «Бодарева корчи», «Лунашковы корчи» (Илл. 19, Илл.20)



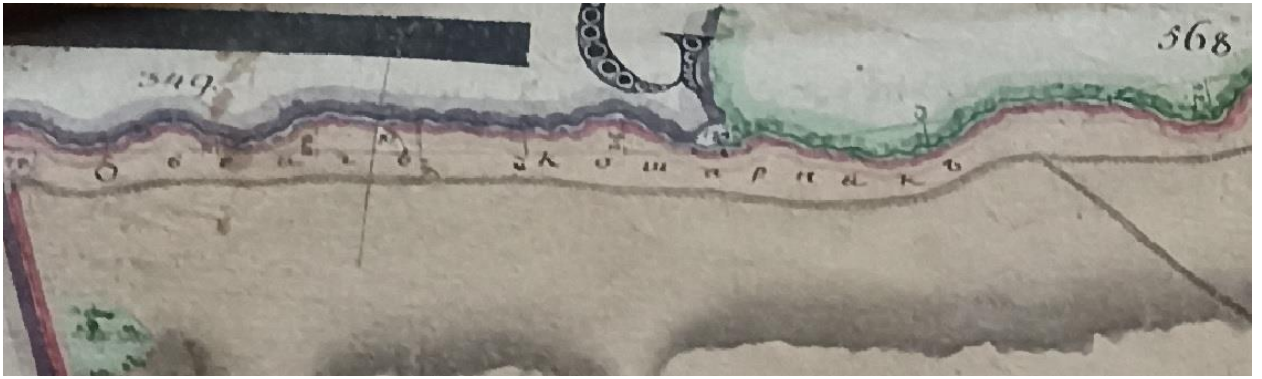
Илл.15



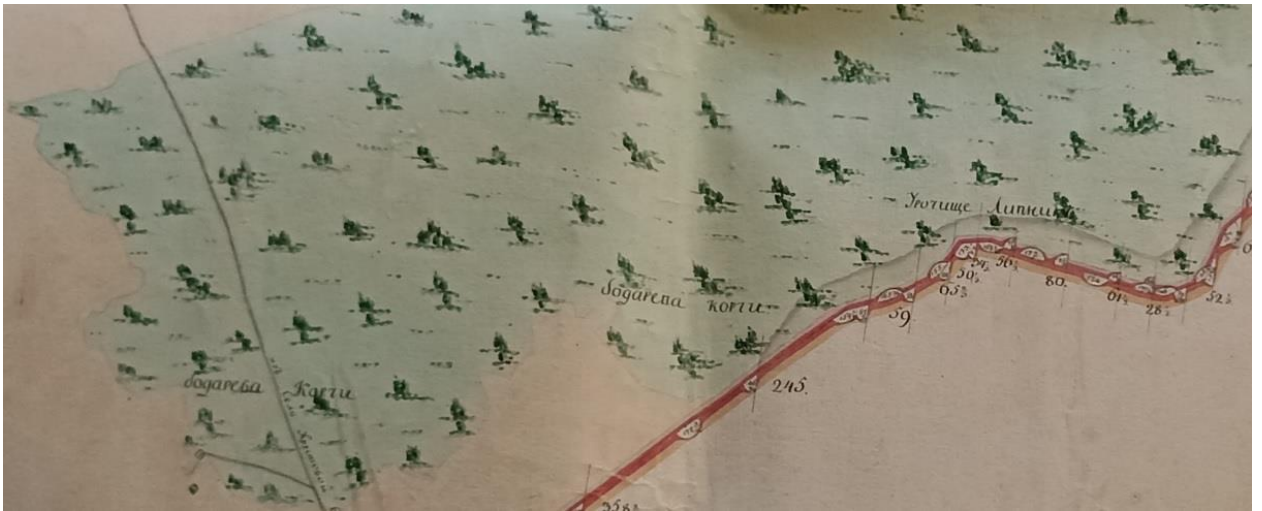
Илл.16



Илл.17



Илл.18



Илл.19

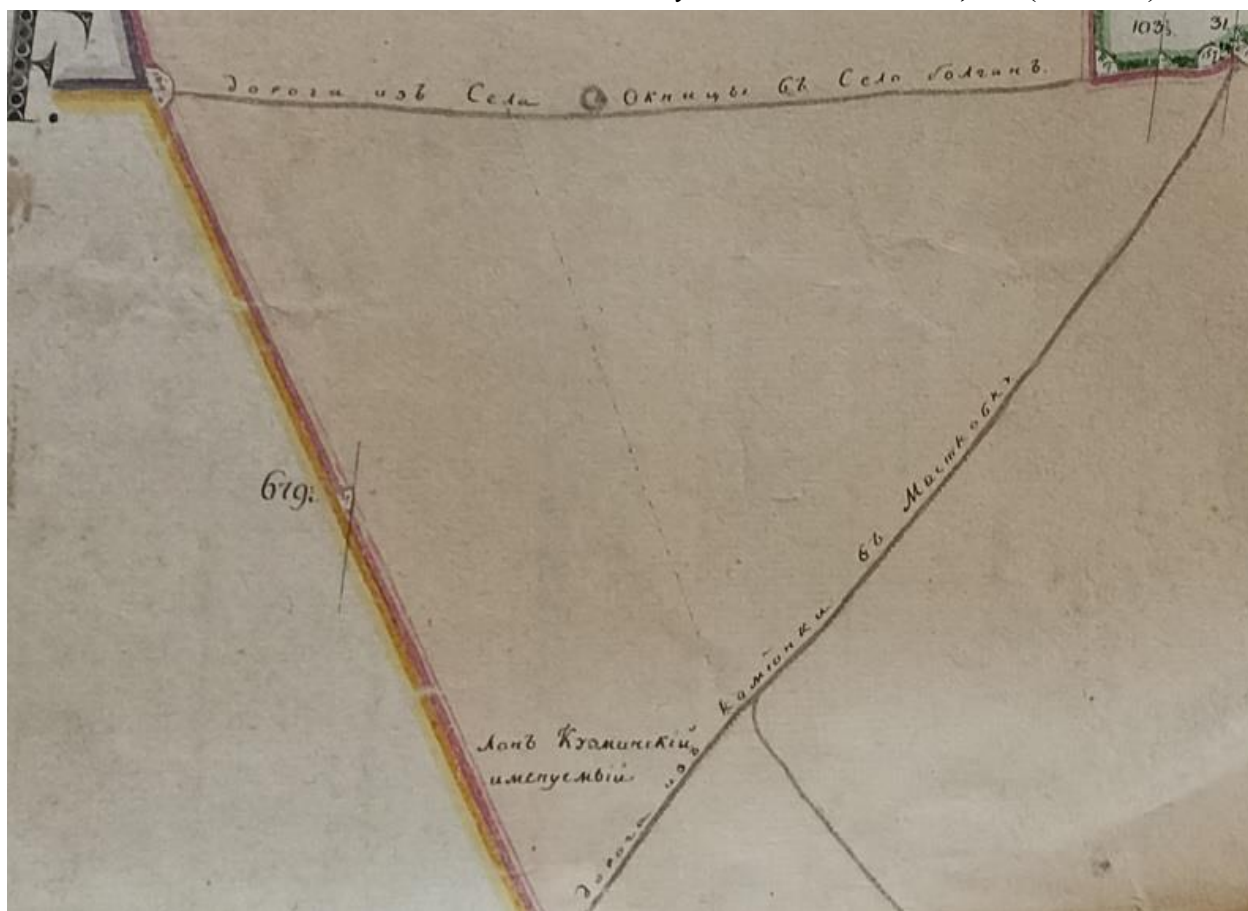


Илл.20

Отметим, что все представленные именованя колодцев и участков рельефа (за исключением оврагов «*Валякините*» и «*Кошарняк*», возвышенности «*Скала Болган*» и колодца с механическим устройством для подъёма воды,

напоминающим пьющую птицу и исстари традиционно именуемого в Поднестровье «Журавлём») возникли от прозвищ или фамилий местных жителей, которые имели какую-либо причастность к данным объектам. В настоящее время среди жителей села Хрустовая автору достоверно известны фамилии *Бодарев, Иладий, Ротарь*, в Каменке – *Погоний* и *Лунашко*, а на территории современного Приднестровья – *Барабаш*. Таким образом план содержит локальные *антропотопонимы*, бытовавшие, очевидно, среди местных жителей села Хрустовая в начале XIX века.

О сельскохозяйственных занятиях жителей Хрустовой в начале XIX столетия свидетельствуют следующие категории микротопонимов: о выращивании зерновых культур на пахотных полях – «*Лан Кузьминский именуемый*» (Илл.21); о пчеловодстве – на плане в окрестностях села обозначены 3 соответствующих объекта, отмеченные устаревшим словом, обозначающим пасеку – «*Пчельник*» (Илл.22); о мукомольном производстве – кроме уже упомянутой нами казённой мельницы, на плане отмечены три объекта на реке *Христиска* (в действительности *Каменка*), которые обозначены как «*Мельница*» (Илл.23). О значимости Хрустовой как краевого центра этого производства свидетельствует наличие специальной дороги из соседнего села, обозначенной как «*д. из Кузьмина в мельницы*» (Илл.24).



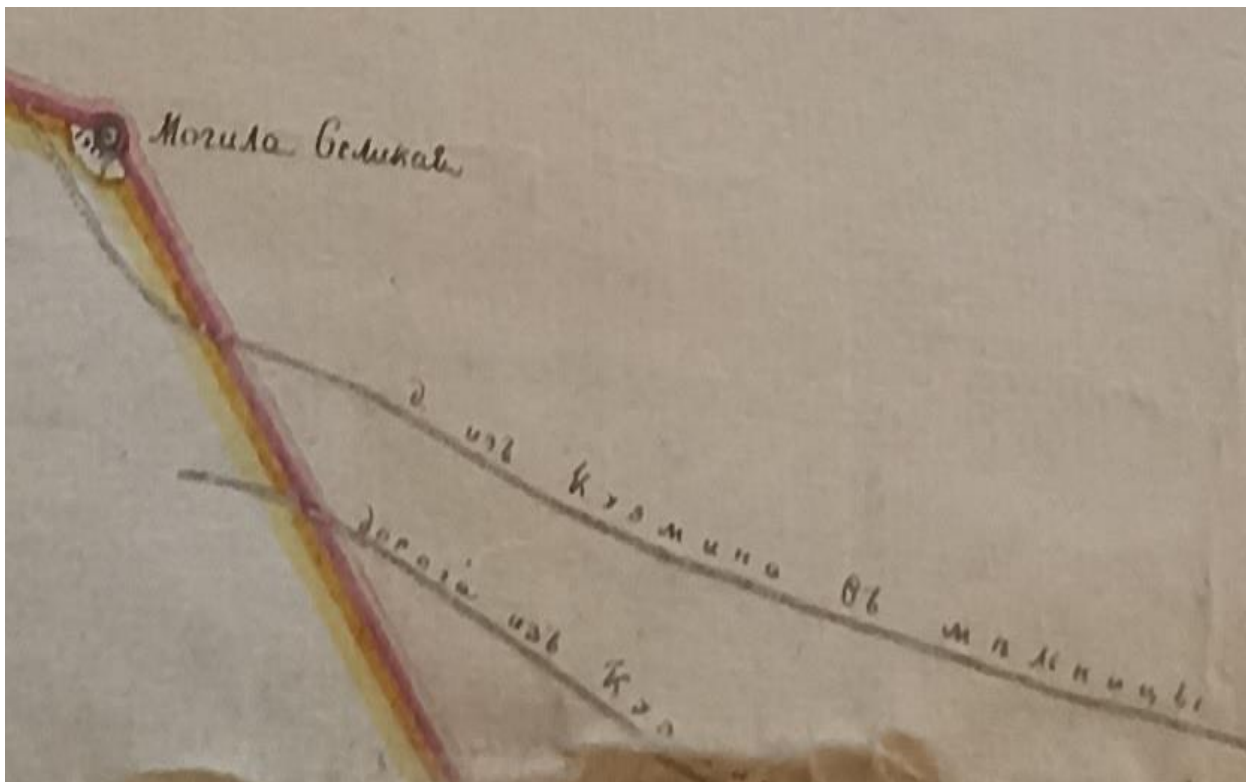
Илл.21



Илл.22



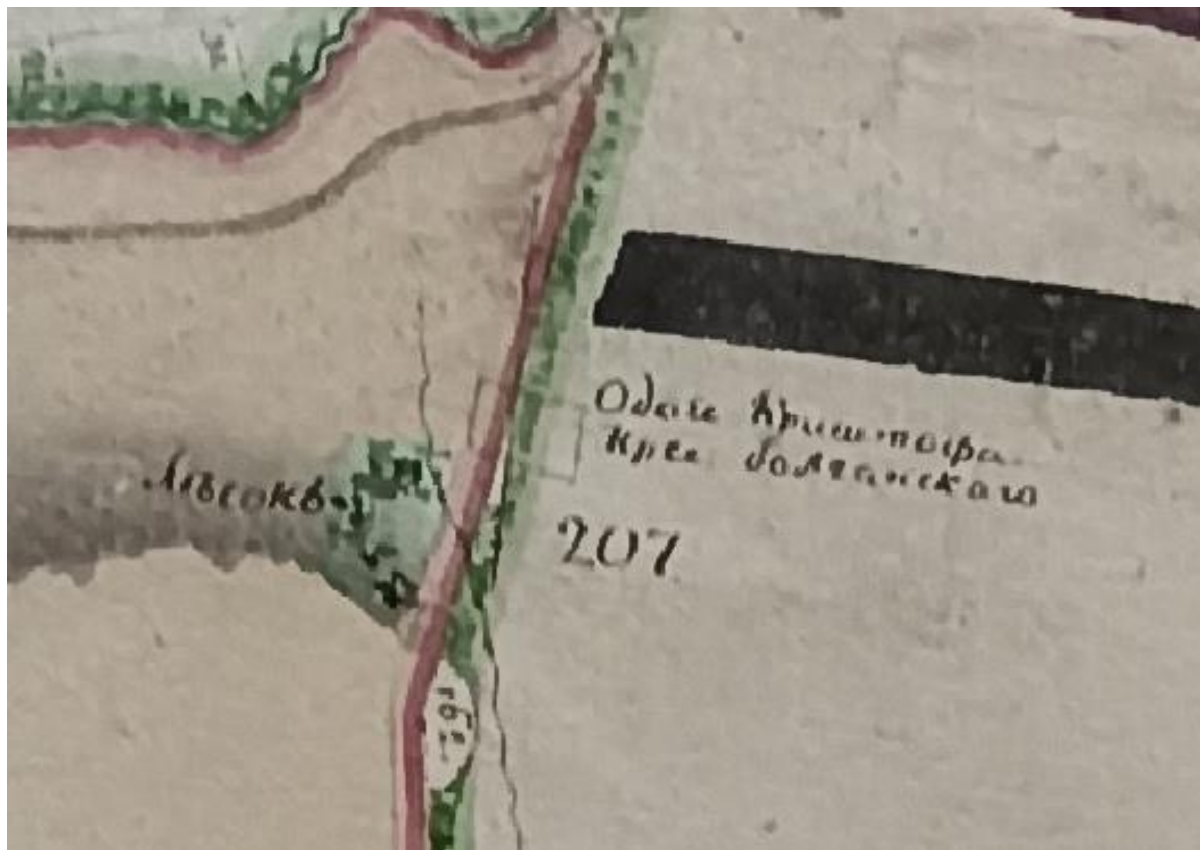
Илл.23



Илл.24

Наглядным дополнением о сельском хозяйстве села Хрустовая в XIX веке является так же работа А.Литвиновского, в основу которой легли сведения второй половины столетия: *«Обнажённые горы покрыты ныне известковым и диким камнем, из которого жители устраивают ограду возле домов, огородов и садов. Из гор в изобилии вытекают ключи, доставляющие чистую воду. В селе находятся четыре каменных мельницы о нескольких поставках с валяльнями для сукон, одна крупчатка и винокурный завод. (...) К селу принадлежит 12, 000 тысяч десятин пахатной земли, 6,000 десятин лесу, не включая сюда усадебной земли. Жители занимаются земледелием и в особенности много сеют кукурузы, держат много рогатого скота и овец и получают значительные доходы от огородов, фруктовых садов и пчеловодства»* [33].

Говоря об овцеводстве в Хрустовой нельзя не привести отмеченные на плане одаи – загоны для овец за пределами села, места нахождения отар овец: *«Одаи Криштофа крс. (крестьянина) болгарского»* (Илл.25), *«Господская Хрустовская Одая»*, *«Место бывшей Одаи Жука Подданого Хрустовского»* (Илл.26). В последнем случае, очевидно вновь идёт речь о жителе Хрустовой по фамилии Жук.

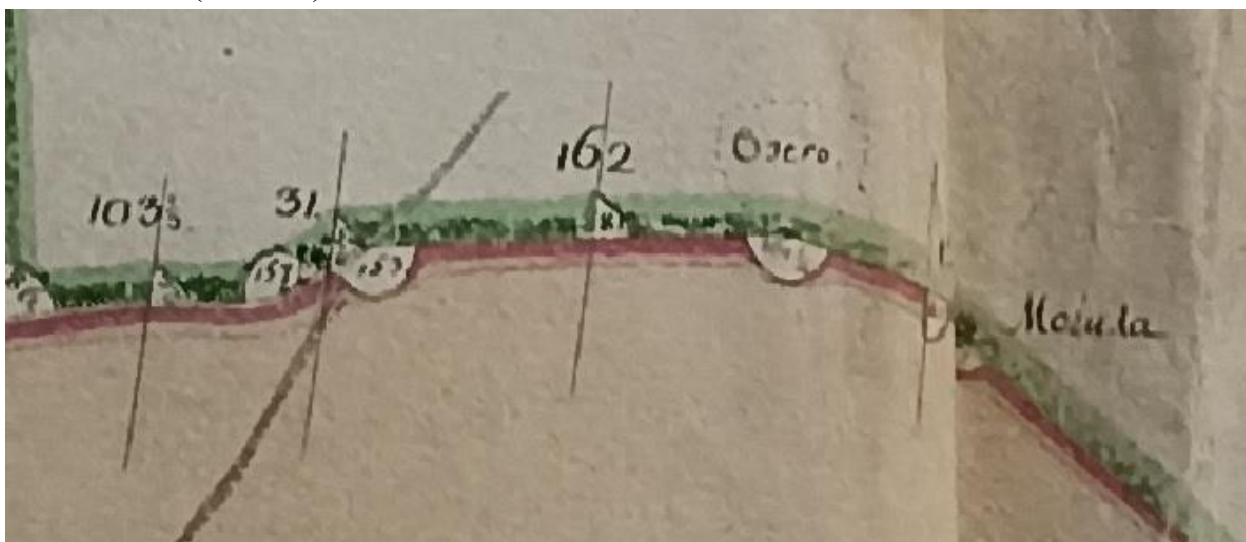


Илл.25

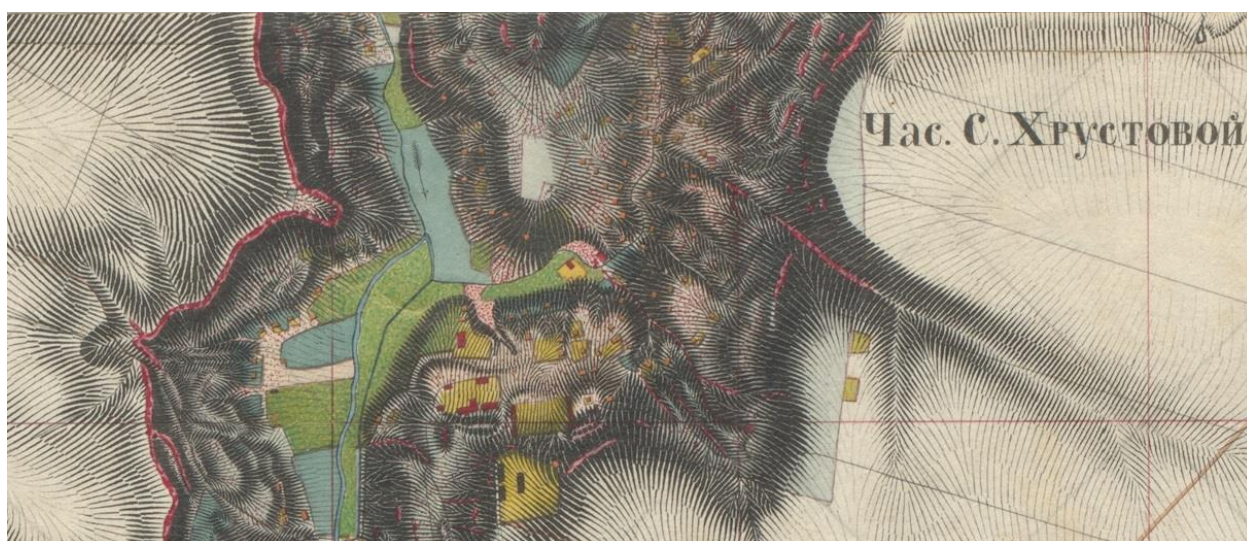


Илл.26

В завершении отметим на плане отдельно стоящее строение с оградой обозначенное как «Красная глина», а также археологические памятники – курганы, именовавшиеся в XVIII - XIX веках могилами: «Могила» (Илл.17), «Могила великая» (Илл.24), «Могила» (с находящимся рядом водоёмом, обозначенным как Озеро) (Илл.27) Кстати, небольшое озеро, или скорее сельский пруд мы видим в центре села на плане у В.Рудлицкого (Илл.29) и всё тот же водоём, но уже в гораздо большем масштабе на топографической карте 1845 года¹⁵ (Илл.28)[34].



Илл.27



Илл.28

Эпиграфом для настоящей работы был выбран фрагмент описания жителей села Хрустовая в 1862 году, поскольку образно говоря сердечно-сосудистую систему любого населённого пункта, его тела, составляют его жители. Полным же описанием жителей Хрустовой из статьи священника А.Литвиновского и Сводной таблицей топонимов упоминавшихся выше, имеющих отношение к современному названию села, и завершим данную работу: «Церковь каменная, внутри расписана, однопрестольная. Она заложена 1839 года¹⁶ согласно прошению священника Николая Мартиновского с прихожанами, по

благословению Архиепископа Кирилла. (...) Приход церкви с Хрустовой с давнего времени самостоятельный и приписного села или присёлка нет. А во всём приходе считается 1693 души мужеского пола. Жители все православного вероисповедания, имеют наречие и костюм молдован. Нрава вообще кроткого, преданы правилам и постановлениям церкви. (...) Из благочестивых обычаев существует хождение в Духов день с крестами, образами и хоругвями в поле, как для освящения полей, так равно и колодцев. (...) Во поле при работах любят пособлять друг другу, при кушаньи приглашают друг друга, а потому садятся кушать вместе, положив на общий стол каждый свой кусок хлеба и ни один отдельно сам не сядет кушать, а если случится, что другой и куска не имеет хлеба своего, то разделяют с ним свой кусок хлеба. (...) 21 февраля 1862 года. Священник Андрей Литвиновский». [35]

Наименование топонима	Тип	Дата
<i>Хруцовцы, Chrucowey, Chrucowoy</i>	селище	1545
<i>Хрустовой</i>	местечко	1654
<i>Chrustowa</i>	-	1676-1679
<i>Chrustowa</i>	-	1682
<i>Хрустова</i>	село	1726
<i>Хрустова</i>	село	1731
<i>Христовая</i>	село	1739
<i>Chrustowa</i>	село	1788
<i>Chrostowa</i>	село	1791
<i>Chrustowa</i>	долина	1791
<i>Хрустовая/Хрустова</i>	село	1794
<i>Хрустовая</i>	село	1796
<i>Хрустова</i>	село	1798
<i>Хрустовая</i>	речка/речечка	1798
<i>Хрустовка</i>	речка	1798
<i>Хрустовая</i>	село	1806
<i>Хрустовая/Хрустова</i>	село	1816
<i>Хрустовка</i>	речка	1816
<i>Хрустова</i>	село	1825
<i>Крустова</i>	река	1825
<i>Хрустовой</i>	село	1844
<i>Христова/Хрустова</i>	село	1862
<i>Хрустово</i>	село	1885



Илл.29



Илл.30

А.П.Горносталя, 21.11.2025г.

Примечания

1. Автором данной статьи на момент её публикации являлся студент V курса Института истории, государства и права ПГУ им. Т.Г. Шевченко, а ныне уважаемый коллега, земляк автора настоящей работы по Каменскому району, уроженец села Хрустовая, историк, старший преподаватель кафедры государственного управления ПГУ им. Т.Г.Шевченко *Иван Алексеевич Войт*.
2. Здесь и далее по тексту настоящей работы в приведённых источниках и историографии, содержащих упоминание такой формы рельефа на территории Каменского района, и в частности, села Хрустовая, как *гора*, следует понимать *возвышенную местность, холм*. Ранее, в другой нашей работе по этому поводу приводился следующий комментарий: «*В период XVIII – начала XX века, до современного становления и развития географической науки, очень часто, и в разговорной речи, и в статистических и научных публикациях, горами именовались всякие возвышенные места, заметно выделяющиеся на местности и не являющиеся в строгом научном отношении таковыми. Например, «Топографическое и статистическое описание Подольской губернии, сочинённое 1819 года подольским губернским землемером Викентием Рудлицким» сообщает: «Поверхность земли довольно ровна, а хотя местами есть и горы, но оные не очень высоки и состоят в некоторых местах из каменистых утёсистых оврагов, видимых на косогорах при берегах реки Бога, Днестра и других в них впадающих речек, во множестве Подольскую губернию пересекающих. Общее, главное и весьма приметное склонение горизонта земли есть от северо-запада к юго-востоку (...) самая приметная часть сего склонения земли начинается от вершин речек, впадающих в Днестр, (...) составляет не столько хребет гор, как в обширном изображении большой косогор реки Днестра» (Михайло Карачківський. Опис Поділля з 1819 року В.Рудлицького (до історії Поділля поч. XIX в) В: Студії з історії України. Том другий. – Державне видавництво України 1929, С.102)»[4].*
3. В 2022 году в центре села Хрустовая был установлен камень с памятным табло, на котором сообщалось, что «*с.Хрустовая основано в 1735 г.*» (Илл.1). В этой связи Республиканской общественной организацией «Поднеэтровское историко-географическое общество» в том же году

было инициировано обращение в адрес главы администрации села Хрустовая с целью уточнения источника данной информации и инициаторов установления данного памятного знака, а впоследствии получен ответ [5], согласно которому авторами установки камня являлись депутаты районного Совета, а за основу при изготовлении табло была взята информация из книги «Населённые пункты Молдовы в старинных книгах и документах», изданная в 1991 году автором из г.Кишинёв Владимиром Нику. Здесь следует особо отметить, что указанное издание не является научным, а её автор является краеведом-любителем [6], то есть использовать данную публикацию в качестве научного авторитетного и официального источника в вопросе организации и реализации коммеморативных мероприятий с установкой соответствующих объектов не представляется возможным и допустимым на официальном уровне. Кроме того, говорить об основании села в настоящее время не представляется возможным, поскольку ни дата 1735 г., ни иные даты, не отражены в настоящее время в каких-либо исторических письменных источниках, как подтверждающие точное время основания с.Хрустовая. Такие документы исторической науке неизвестны. В этой связи, после обращения ПИГО в 2024 году в адрес Государственной администрации Каменского района и г.Каменка с представленными результатами исторических исследований и имеющихся научных данных о возрасте населённого пункта Хрустовая, а также проведённой профильной экспертизе специалистами ПГУ им. Т.Г.Шевченко, сведения о времени, с которого следует исчислять возраст современного села Хрустовая, благодаря руководству государственной администрации Каменского района и г.Каменка были скорректированы и представлены на официальном сайте Государственной администрации Каменского района и г.Каменка летом 2025 года [7]. А 20 ноября 2025 года, накануне храмового праздника села 21 ноября – в День Святого Михаила, – администрация и жители села Хрустовая чествовали 480-летний юбилей Хрустовой (Илл.2).



Илл.2

4. В статистическом описании из труда начала XX века историка Е.И.Сецинского, касающимся церковного прихода села Хрустовой, находим следующее: *«Из иереев XIX века замечателен протоиерей Андр.[ей] Литвиновский, пробывший на приходе Х.[рустовой] около 40*

лет».[10]. Однако в более раннем аналогичном описании приводятся сведения, свидетельствующие о том, что на период 1893 года он ещё являлся церковным служителем в селе Хрустовой: «свещ.[енник] Андрей Андреев.[ич] Литвиновский 76 л.[ет], оконч.[ил] Киевскую д.[уховную] сем.[инарию], ркп. [рукоположен] 30 янв.[аря] 1849 г.[ода]» [11].

5. В своём статистическом описании Е.И.Сецинский сообщает о том, что «первый храм в с. Хрустовой был ветхий, деревянный, неизвестно, когда построенный, во имя св. Архистр. Михаила. Он разобран в 1855 г., и на его месте стоит теперь каменный крест с надписью: «место св. престола»» [18]. Здесь необходимо привести существенное уточнение: разобранный ветхий, деревянный храм не был первым в селе Хрустовая, как полагал Е.И.Сецинский. Как свидетельствует документ 1798 года (см. по тексту далее) речь идёт, вероятнее о церкви, сооружённой в 1767 году: «Деревянная, старая, малая, подобная горнице, построенная обществом в 767 году, на правой стороне речечки Хрустовой положение своё имеющая, обращённая из униатской, во имя Святого Архистратига Михаила церковь». Первый же, сведения о котором содержатся в исторических источниках, храм в с.Хрустовой был сооружён ровно 3 столетия назад – в 1725 году. Каких-либо упоминаний о наличии церкви в населённом пункте Хрустовая в предшествующие века в настоящее время не обнаружено, а вероятность существования таких упоминаний стремится к отрицательному значению.
6. *Рашкову принадлежащее* – имеется в виду подчинённое в религиозно-административном отношении; *не имеет Презенты Панской* – в указанное время униатские священники могли получить приход только по согласованию с владельцем территорий и населённых пунктов, в границах которых он функционировал. Такое согласование выражалось в форме выдачи специального разрешительного документа, имевшего наименование *презента*; *не имеет усыновления* – здесь речь идёт о священнике православного исповедания не получившего к моменту визитации признания власти над собой львовского униатского епископа, то есть не перешедшем в унию.
7. Речь идёт о князе из рода Любомирских, разные представители которого с 1719 года владели обширными территориями и множественными

населёнными пунктами на Подолии, в том числе и по Днестру. Они были заинтересованы с экономической, прежде всего, точки зрения к привлечению переселенцев из-за рубежа для заселения своих земель, опустошённых сёл и местечек после череды предшествующих военных конфликтов в регионе.

8. Справедливости ради необходимо уточнить, что уважаемые авторы использовали не верифицированные компетентно данные из статьи священника А.Литвиновского, фрагменты которой нами также приводятся в настоящей работе.

9. Здесь допущена ошибка в названии села. Правильно – *Каетановке*.

10. Согласно экспликации плана, территория хрустовского владения П.Юшневского граничила с землями владельцев следующих сёл: *«Земля села Студённой Владения помещика Криштофа Урбановского», «Земля села Загниткова с принадлежащими к нему селениями Подоймою и Подоймицею Владения помещиков Криштофа и Антония Урбановских», «Земля села Подоймы прежде бывшая во владению села Камшонки а ныне владеемае селом Подоймою Владения помещиков Криштофа и Антония Урбановских»; «Земля села Камшонки Его Сиятельства Господина Генерала от Кавалерии и Кавалера Графа Петра Витгенштейна», «Земля Казённых сёл Поберезского имения Севериновки и Кузьмина», «Земля села Окницы Владения коллежского асессора Жавроцкого», «Земля села Болгана Владения Помещика Яна Ярошинского».* Именно с Урбановскими, Жавроцким и Ярошинским существовал спор о земле у П.Юшневского, о чём имеются обширные архивные материалы в Российском Государственном Историческом Архиве в г.Санкт-Петербург, ждущие ещё своего первооткрывателя.

11. Здесь автор документа, очевидно, допустил ошибку, поскольку на самом плане отмечена мельница, о которой сказано: *«Бывшая Загнитковская мельница ныне Казённая»* (Илл.8). То есть речь должна идти не о селе Безштанково, а о селе Загнитков.

12. Подобные примеры – тоже ошибочные – ранее уже были нами приведены ранее: «...надо отметить, что уже во второй половине XIX века в историографии и картографии встречались и иные именованья реки *Каменка*, которые представляли собой либо ошибку составителей, либо демонстрировали локальные, также ошибочные, представления региональных информаторов о местном гидрониме. Так в документе 1859 года в одном месте сообщалось, что местечко Каменка расположено «*при реке Днестр и речке Дмитришковка*», а в другом – что «*при реке Днестр и речке Христицкой*», что повторялось также в статистическом издании 1864 года – «*при р.Днестр и рч.Христицкой*». В другой статистической работе 1885 года указывалось, что сёла «*Дмитрашковка, Кукулы, Болган, Хрустово, Севериновка*», находящиеся, как известно на реке *Каменка*, расположены «*при речке Христичке*», а на плане местечка Каменки последней четверти XIX века отмечалась не река с одноимённым названием, а «*речка Болган*» [31].
13. В настоящее время жители с.Хрустовая именуют данный водоём *Малиною*.
14. Данный микротопоним и в настоящее время бытует в Хрустовой в форме *Валякынте*.
15. Съёмка карты производилась в 1844 году. На карте показана только *Час. [ть] с.Хрустовой*.
16. Таким образом, первый каменный храм в селе Хрустовой был заложен в 1839 году. На плане В.Рудлицкого 1816 года отмечен предстоявший ему храм деревянный (Илл.29). Тут же прилагаем фотографию жителя с.Хрустовой В.В.Деревчука с изображением сельского храма весной 2025 года (Илл.30).

Источники и историография

1. Литвиновский А.А. «Историко-статистическое описание села Хрустовой Ольгопольского уезда Подольской Епархии» В: Подольские Епархиальные Ведомости. 1862. № 16, С. 527.
2. Войт И.А. *История образования и развития села Хрустовая*. В: Исторический альманах Приднестровья. 2006. №10, С.124-132.
3. Там же.
4. Каменка историческая и Пётр Христианович Витгенштейн: монография [Электронный ресурс] / А. П. Горносталь, А. Г. Тихонов; РОО «Поднестровское историко-географическое общество»; АНО «Евразия». – Тирасполь–Каменка, 2025. С.376. https://history.gospmr.org/kamenka-istoricheskaya-i-pyotr-hristianovich-vitgenshtejn/?fbclid=IwY2xjawKbzphleHRuA2FlbQIxMABicmlkETEybGV1TmRDUURHMnNDTDNVAR6jNgmZUPqwy9oA32yiV383wSmwcd1hXpHsPAqUNIfhrYIiJmYxwA7DUx-oPQ_aem_SOghXNKoxHDnOE62Jb4D5Q [Дата обращения 20.11.2025г.]
5. Собрание делопроизводственных документов РОО «Поднестровское историко-географическое общество» (ПИГО): Ответ Администрации села Хрустовая Каменского района Приднестровской Молдавской Республики Исх.№03-07/233 от 31.05.2022г. на письмо ПИГО за №1-001 от 24 мая 2022г.
6. Бабилунга Н., Куматренко И. *История возникновения и развития села Белочи до начала XX века*. В: Исторический альманах Приднестровья. 2010. № 11, С.102.
7. Село Хрустовая. Сайт государственной администрации Каменского района и г.Каменка. [Электронный ресурс] <https://camenca.gospmr.org/sample-page/syola-rajona/s-xrustovaya> [Дата обращения 20.11.2025г.]
8. Литвиновский А.А. «Историко-статистическое описание...», С.521-522.
9. Кравченко В. (упор.) 2005. Литовська метрика. Книга 561: Ревізії українських замків 1545 року. Київ: НАНУ. С. 235
10. Сецинский Е. (ред.) *Приходы и церкви Подольской епархии*. – Труды Подольского епархиального историко-статистического комитета. 1901. Вып.9. Каменец-Подольск: Типография С.П.Киржицкаго. С.845.
11. Яворский Н.И., Сецинский Е.И. (ред.) *Приходы, церкви и церковно-приходские школы Подольской епархии*. – Труды Подольского епархиального историко-статистического комитета. 1893. Вып.6. Каменец-Подольск: Типография Подольского Губернского Правления. С.409.
12. Кочубинский А. *Граф Андрей Иванович Остерман и раздел Турции*. Одесса: Тип. Штаба Одес. воен. окр. 1899, С.412.
13. РГАДА, ф. Малороссийский приказ, стб. 15/5826, л. 216. (Опубликовано В: Акты ЮЗР, т.Х, №5, стр. 291-306)

14. Pamiętniki o Koniecpolskich: Przyczynek do dziejów polskich XVII wieku / wydał S.Przyłęcki. Lwów 1842. S. 367, 371.
15. Галенко О. *Українська степова колонізація за османським переписом фортець правобережних козацьких полків 1678р.* В: Інгульський степ. III випуск. Київ 2018, С. 13,16,17.
16. Скочиляс І. Галицька (Львівська) єпархія XII–XVIII століть: організаційна структура та правовий статус. – Львів: Астролябія, 2010. С.534.
17. НМЛ. – Ркл-11. - Арк.,493зв.
18. Сецинский Е. (ред.) *Приходы и церкви...*
19. НМЛ. – Ркл-11. - Арк.,3.. (?- неразборчиво).
20. Б.а. *Материалы для истории унии в Подолии.* – Труды Подольского епархиального историко-статистического комитета. 1878 -1879. Вып.2. Каменец-Подольск. С.60-61.
21. *Там же.* С.63-64.
22. *Там же.* С.20-21.
23. ДАХМО. Ф. 115. Оп.2, Д. 691. *Камеральное и Топографическое описание Подольской губернии Ольгопольского повета 1798г.*. Опубликовано В: Легун. Ю.В. (упор.) *Топографічний опис Подільської губернії кінця XVIII ст. Літинський, Могилівський, Ольгопільський, Балтський повіти.* Вінниця: ТВОРИ, 2025. С.439.
24. РГВИА. Ф.846, Оп.16, Д.19989 *Mappa geograficzna Ukrainy Polskiey, etc // Географическая карта Польской Украины: воеводств Киевского и Брацлавского. Составил в Тетиеве королевский географ В.Севериновский.*
25. РГВИА. Ф. 846. Оп.16. Д.20925: *Mappa dóbr dziedzicznych pobereskieǳ J. O. Xięcia Jmci Alexandra Lubomirskiego zawierająca klucze Józefgradzki, Sawrański, Jahorlicki, Krutiański, Czeczelnicki, Raszkowski i Cekinowski ... przeze mnie [M. Żebrowskiego], geometrę JKMci przysięgłego uformowana i sporządzona diebus aprilis 1791 anno.*
26. Легун Ю.В. (упор.) *Топографічний опис Подільської...*
27. Кривенко А.В., Бурла М.П. Фоменко В.Г. *География Каменского района.* Тирасполь: ПГУ, 2009, С. 168.
28. *Описи Подільської губернії кінця XVIII - початку XIX ст.* /Укладачі, автори вступної статті С.А.Копилов, А.Б.Задорожнюк. - Кам'янець-Подільський: Аксіома, 2011.С.60.
29. ЦДІАУК Ф.492. Оп.34, Од.зб.1540 *План с.Хрустовой 1816г.*, Арк.1.
30. Литвиновский А.А. *«Историко-статистическое описание...»,* С.521.
31. Каменка историческая и Пётр Христианович Витгенштейн...С.28-30.
32. РГВИА. Ф. 846, Оп. 16, Д. 21409. *Подробная карта Подольской губернии, составленная при штабе 2-й армии в Тульчине штабс-капитаном Менде. М:1 верста в дм., 1825.*

33. Литвиновский А.А. *«Историко-статистическое описание...», С.522.*
34. РГВИА. Ф.386. Оп.1. Д.4545. *Военно-топографическая съёмка Подольской губернии в масштабе 200 саж., Л.SOSXI.*
35. Литвиновский А.А. *«Историко-статистическое описание...», С.522,523,527,529.*

РГАДА – Российский Государственный Архив Древних Актов

НМЛ – Національний музей імені Андрея Шептицького у Львові, відділ рукописної та стародрукованої книги.

ДАХМО – Державний архів Хмельницької області.

РГВИА – Российский Государственный Военно-исторический Архив

ЦДАУК – Центральний державний історичний архів України, м. Київ (ЦДАК України)